

CÂMARA MUNICIPAL DE PENICHE

Divisão de Gestão Urbanística e Ordenamento

A preencher pelo requerente (1)

Requerente Flávio João Henriques Mendes

Local Atalaia Freguesia _____

Confrontações (2)

Norte _____ Sul _____

Nascente _____ Poente _____

Finalidade _____



A informação obtida através desta plataforma é meramente indicativa, não dispensando a consulta dos serviços técnicos.

A preencher pelos Serviços

Carta nº _____ Escala: 1/25000

Classe de Espaços (PDM) _____

Proc Nº _____

Condicionantes _____

Técnico insc. Nº _____

Emitido em 15/03/2024
O Responsável


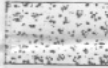






















Pago pela guia Nº _____

- (1)-Preencher na Totalidade. (2)-Conforme Descrição Perdial. (3).-Indicar a Finalidade da Carta.
(4)-Tratando-se do projecto deverá desenhar rigorosamente a implantação do(s) edifício(s).

CÂMARA MUNICIPAL DE PENICHE

Divisão de Gestão Urbanística e Ordenamento

Legenda

	ESPAÇOS NATURAIS		ÁREAS DE VERDE URBANO E ENQUADRAMENTO
	ÁREA A DESAFECTAR EVENTUALMENTE COM DESTINO AO PROJECTO DA MARINA OCEÂNICA		ESPAÇOS TURÍSTICOS
	CAMPO DE GOLF APROVADO POR DESPACHO DA D.G.TURISMO DE 7/11/92		ÁREAS DE DESENVOLVIMENTO TURÍSTICO ESPECIAL
	PISCICULTURA EXISTENTE		ESPAÇOS INDUSTRIAIS
ESPAÇOS CULTURAIS	 PATRIMÓNIO HISTÓRICO CLASSIFICADO		ESPAÇOS INDUSTRIAIS EXISTENTES
	ESPAÇOS AGRÍCOLAS		ESPAÇOS INDUSTRIAIS PROPOSTOS
	ESPAÇOS AGRÍCOLAS NÃO INTEGRADOS NA RAN		
	ESPAÇOS AGRÍCOLAS INTEGRADOS NA RAN		
	ESPAÇOS FLORESTAIS		ÁREA PORTUÁRIA E DOMÍNIO PÚBLICO MARÍTIMO
	PERÍMETROS URBANOS NÍVEL 1, 2 e 3		
	PERÍMETROS URBANOS NÍVEL 4		
	ESPAÇOS URBANOS		ETAR
	ESPAÇOS URBANIZÁVEIS		ESPAÇOS CANAIS
	ÁREAS DE EQUIPAMENTO		RÊDE VIÁRIA EXISTENTE
			RÊDE VIÁRIA PROPOSTA
			LIMITE DO CONCELHO

CÂMARA MUNICIPAL DE PENICHE

Divisão de Gestão Urbanística e Ordenamento

A preencher pelo requerente (1)

Requerente Flávio João Henriques Mendes

Local Atalaia Freguesia _____

Confrontações (2)

Norte _____ Sul _____

Nascente _____ Poente _____

Finalidade _____



A informação obtida através desta plataforma é meramente indicativa, não dispensando a consulta dos serviços técnicos.

A preencher pelos Serviços

Carta nº _____ Escala: 1/10000

Classe de Espaços (PDM) _____

Proc Nº _____

Condicionantes _____

Técnico insc. Nº _____

Emitido em 15/03/2024
O Responsável

Pago pela guia Nº _____

(1)-Preencher na Totalidade. (2)-Conforme Descrição Perdial. (3).-Indicar a Finalidade da Carta.
(4)-Tratando-se do projecto deverá desenhar rigorosamente a implantação do(s) edifício(s).

CÂMARA MUNICIPAL DE PENICHE

Divisão de Gestão Urbanística e Ordenamento

A preencher pelo requerente (1)

Requerente Flávio João Henriques Mendes

Local Atalaia Freguesia _____

Confrontações (2)

Norte _____ Sul _____

Nascente _____ Poente _____

Finalidade _____

A informação obtida através desta plataforma é meramente indicativa, não dispensando a consulta dos serviços técnicos.



A preencher pelos Serviços

Carta nº _____ Escala: 1/5000

Classe de Espaços (PDM) _____

Proc Nº _____

Condicionantes _____

Técnico insc. Nº _____

Emitido em 15/03/2024
O Responsável

Pago pela guia Nº _____

(1)-Preencher na Totalidade. (2)-Conforme Descrição Perdiária. (3)-Indicar a Finalidade da Carta.
(4)-Tratando-se do projecto deverá desenhar rigorosamente a implantação do(s) edifício(s).

CÂMARA MUNICIPAL DE PENICHE

Divisão de Gestão Urbanística e Ordenamento

A preencher pelo requerente (1)

Requerente Flávio João Henriques Mendes

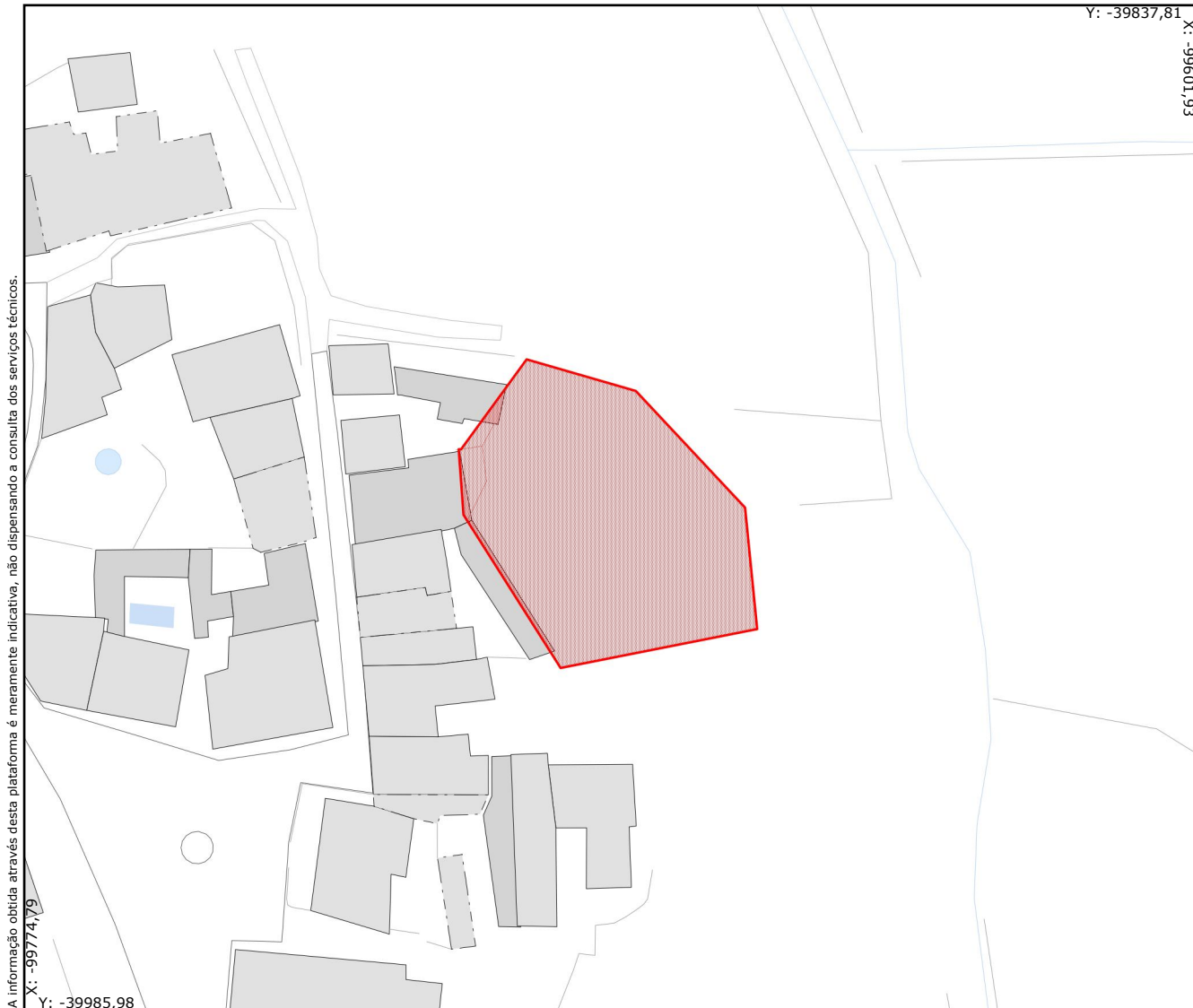
Local Atalaia Freguesia _____

Confrontações (2)

Norte _____ Sul _____

Nascente _____ Poente _____

Finalidade _____



A preencher pelos Serviços

Carta nº _____ Escala: 1/1000

Classe de Espaços (PDM) _____

Proc Nº _____

Condicionantes _____

Técnico insc. Nº _____

Emitido em 15/03/2024
O Responsável

Pago pela guia Nº _____

(1)-Preencher na Totalidade. (2)-Conforme Descrição Perdial. (3).-Indicar a Finalidade da Carta.
(4)-Tratando-se do projecto deverá desenhar rigorosamente a implantação do(s) edifício(s).

CÂMARA MUNICIPAL DE PENICHE

Divisão de Gestão Urbanística e Ordenamento

A preencher pelo requerente (1)

Requerente Flávio João Henriques Mendes

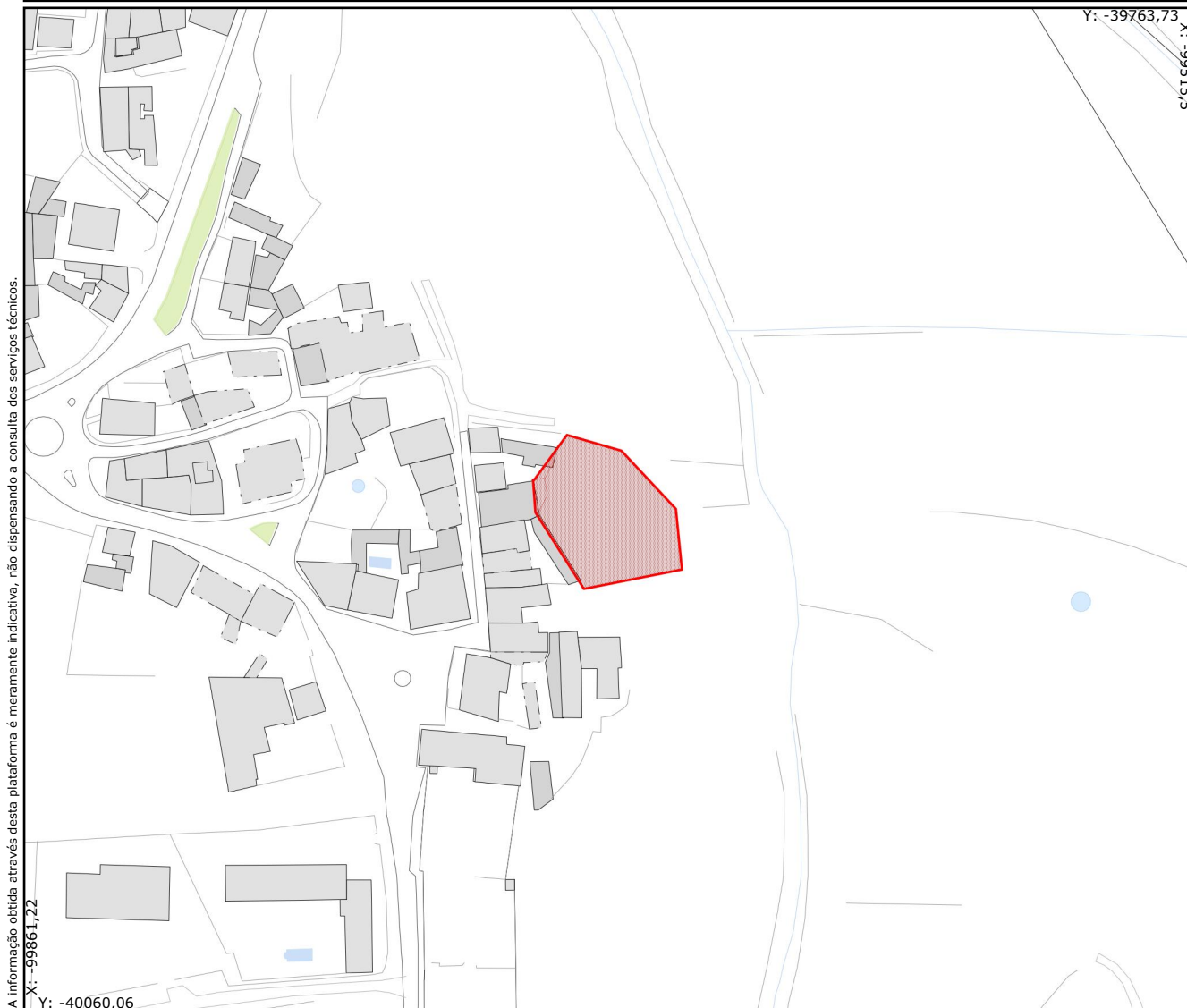
Local Atalaia Freguesia _____

Confrontações (2)

Norte _____ Sul _____

Nascente _____ Poente _____

Finalidade _____



A informação obtida através desta plataforma é meramente indicativa, não dispensando a consulta dos serviços técnicos.

A preencher pelos Serviços

Carta nº _____ Escala: 1/2000

Classe de Espaços (PDM) _____

Proc Nº _____

Condicionantes _____

Técnico insc. Nº _____

Emitido em 15/03/2024
O Responsável

Pago pela guia Nº _____

(1)-Preencher na Totalidade. (2)-Conforme Descrição Perdial. (3).-Indicar a Finalidade da Carta.
(4)-Tratando-se do projecto deverá desenhar rigorosamente a implantação do(s) edifício(s).

CÂMARA MUNICIPAL DE PENICHE

Divisão de Gestão Urbanística e Ordenamento

A preencher pelo requerente (1)

Requerente Flávio João Henriques Mendes

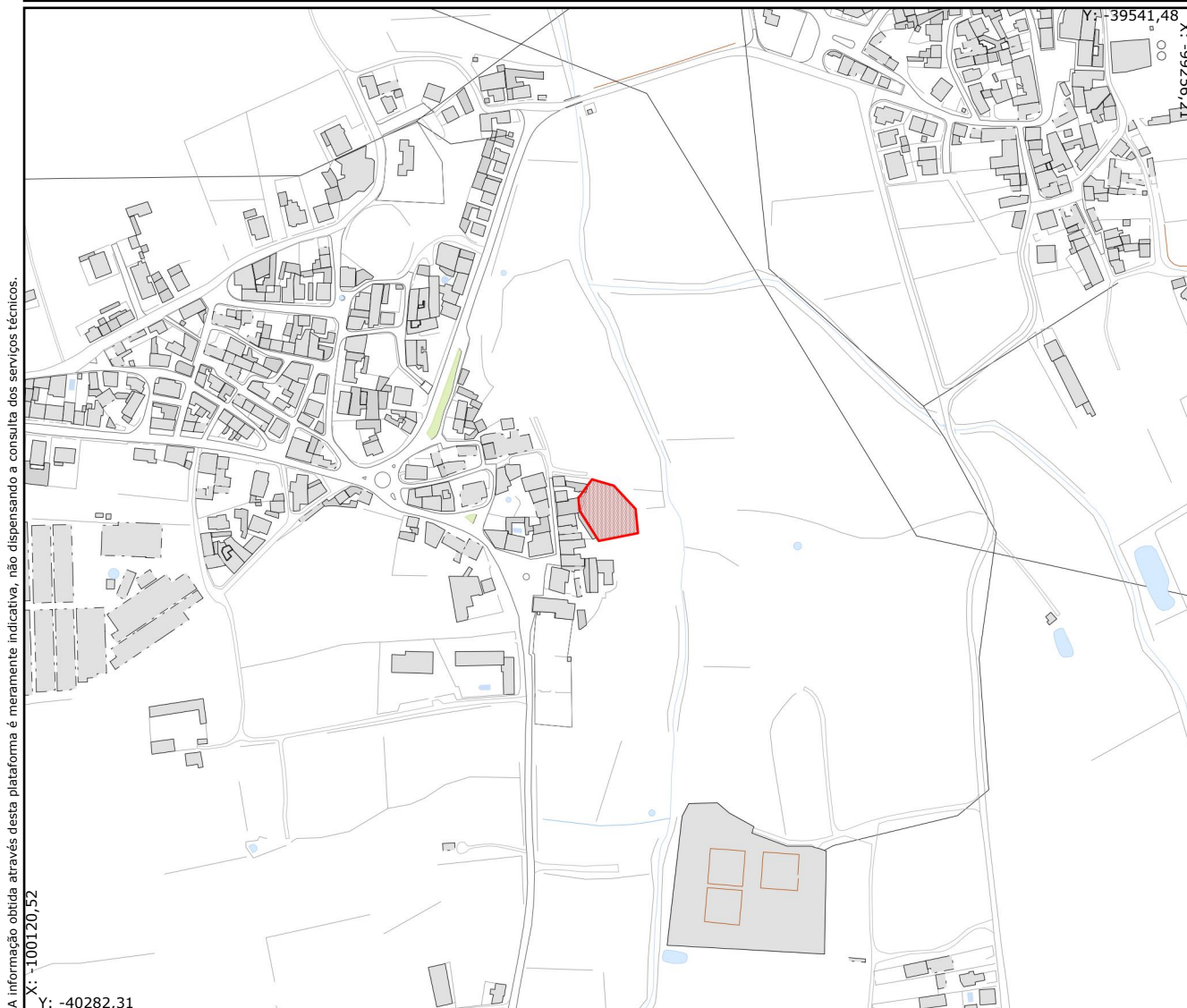
Local Atalaia Freguesia _____

Confrontações (2)

Norte _____ Sul _____

Nascente _____ Poente _____

Finalidade _____



A preencher pelos Serviços

Carta nº _____ Escala: 1/5000

Classe de Espaços (PDM) _____

Proc Nº _____

Condicionantes _____

Técnico insc. Nº _____

Emitido em 15/03/2024
O Responsável

Pago pela guia Nº _____

(1)-Preencher na Totalidade. (2)-Conforme Descrição Perdial. (3).-Indicar a Finalidade da Carta.
(4)-Tratando-se do projecto deverá desenhar rigorosamente a implantação do(s) edifício(s).

CÂMARA MUNICIPAL DE PENICHE

Divisão de Gestão Urbanística e Ordenamento

A preencher pelo requerente (1)

Requerente Flávio João Henriques Mendes

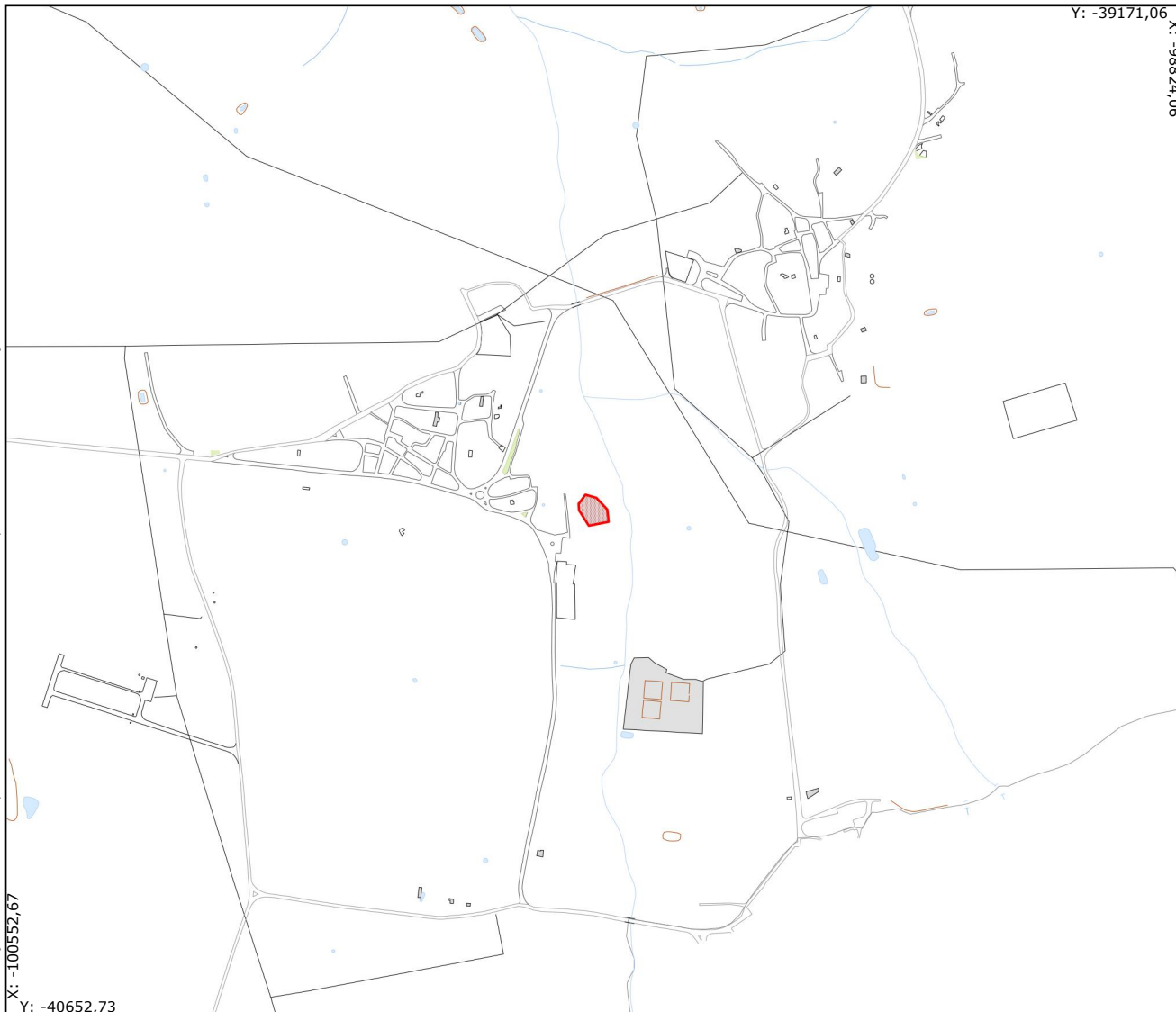
Local Atalaia Freguesia _____

Confrontações (2)

Norte _____ Sul _____

Nascente _____ Poente _____

Finalidade _____



A preencher pelos Serviços

Carta nº _____ Escala: 1/10000

Classe de Espaços (PDM) _____

Proc Nº _____

Condicionantes _____

Técnico insc. Nº _____

Emitido em 15/03/2024
O Responsável

Pago pela guia Nº _____

(1)-Preencher na Totalidade. (2)-Conforme Descrição Perdial. (3).-Indicar a Finalidade da Carta.
(4)-Tratando-se do projecto deverá desenhar rigorosamente a implantação do(s) edifício(s).